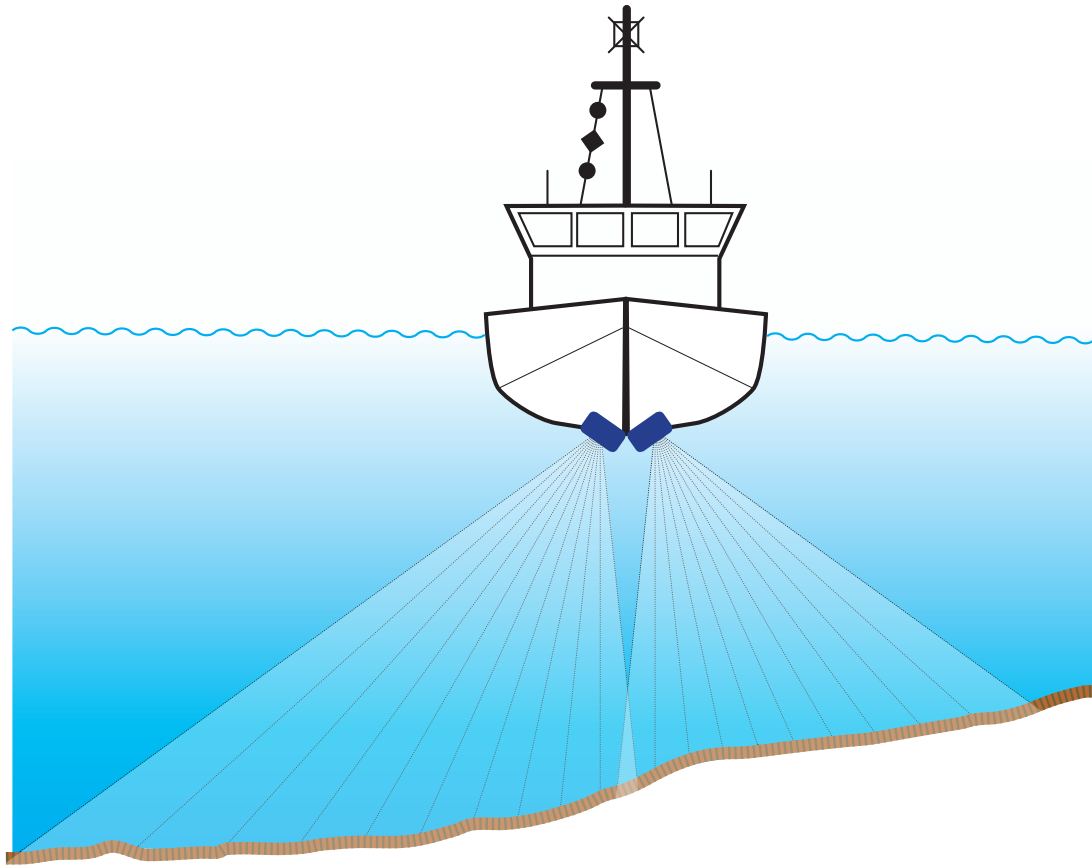


Fachwortschatz der Hydrographie

Lars Schiller





Fächerecholot

Fächerlot

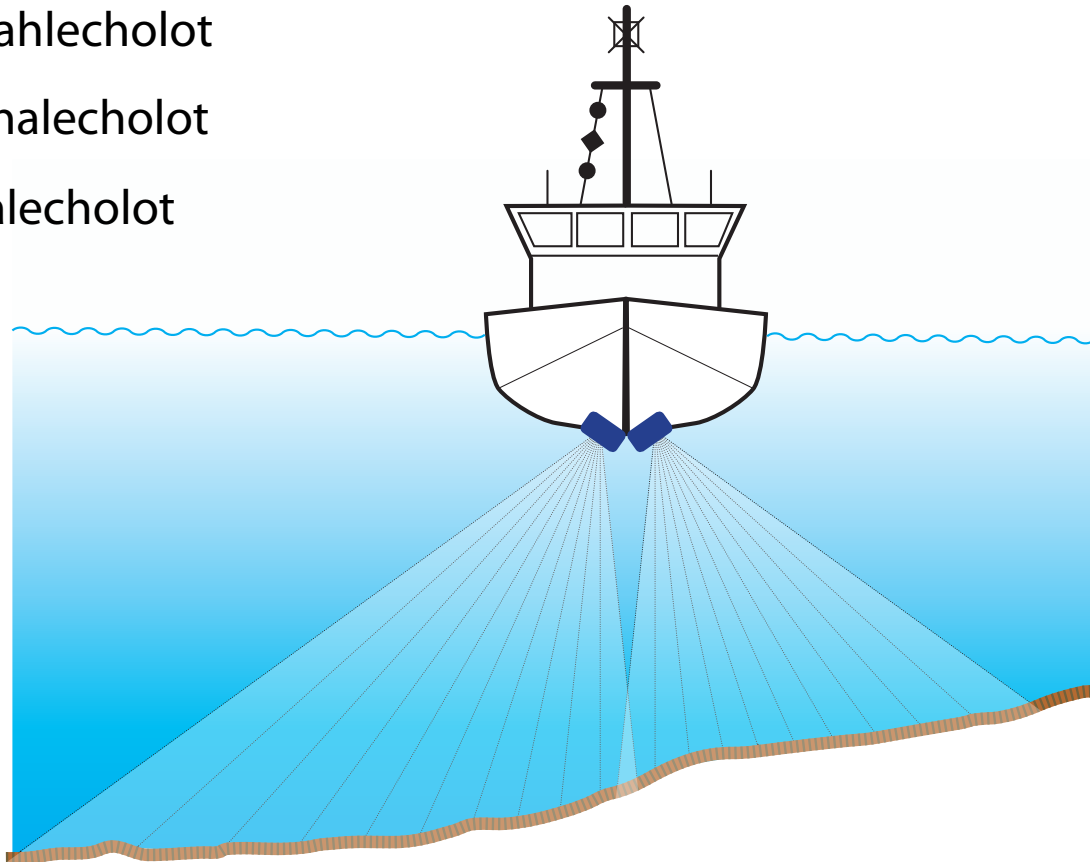
Fächersonar

Multibeam

Mehrstrahlecholot

Mehrkanalecholot

Vielkanalecholot



Fächerecholot

Fächerlot

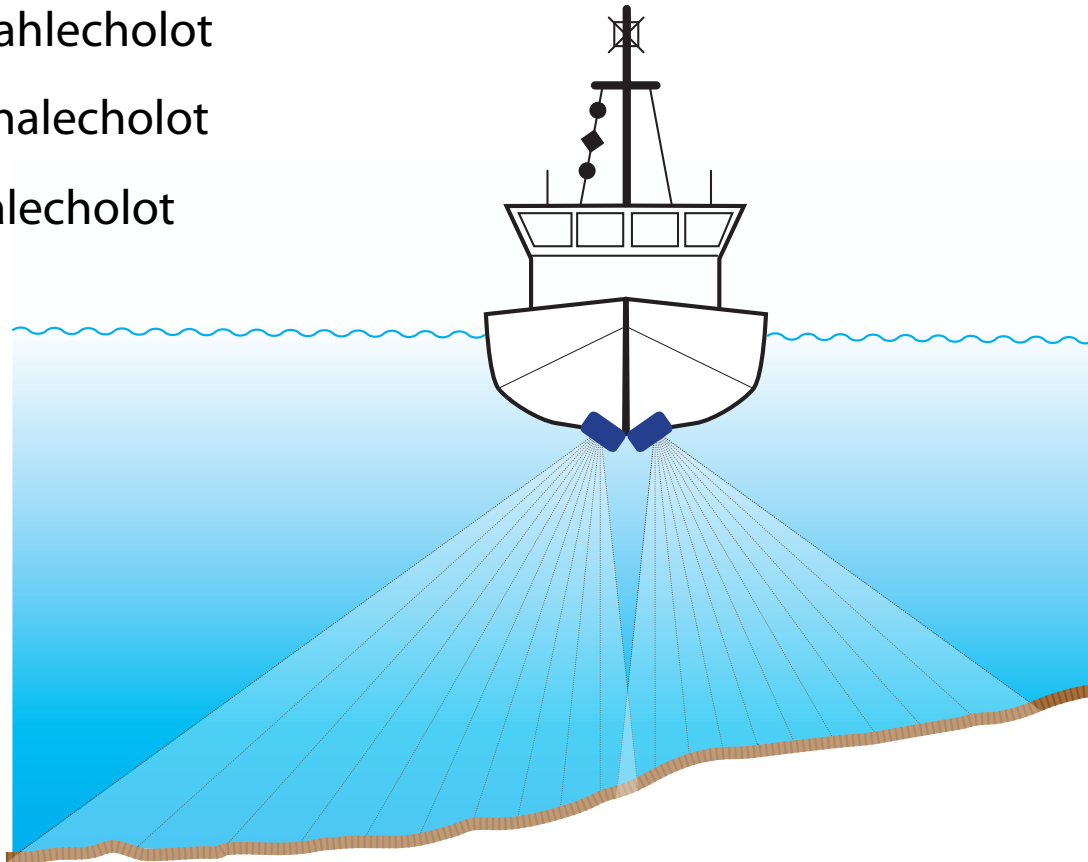
Fächersonar

Multibeam

Mehrstrahlecholot

Mehrkanalecholot

Vielkanalecholot



multibeam echo sounder

multi beam echo sounder

multi-beam echo sounder

multi-beam echo-sounder

multibeam echosounder

multibeam echo-sounder

MBES

multibeam sonar

multi beam sonar

multi-beam sonar

multiple beam sonar

multiple beam echo sounder

multiple beam echo-sounder

multiple beam echosounder

multibeam

multibeam depth sounder

multi-beam depth sounder

multi beam depth sounder

multibeam sounder

fan echo sounder

fan echosounder

fan sounder

Fächerecholot

Fächerlot

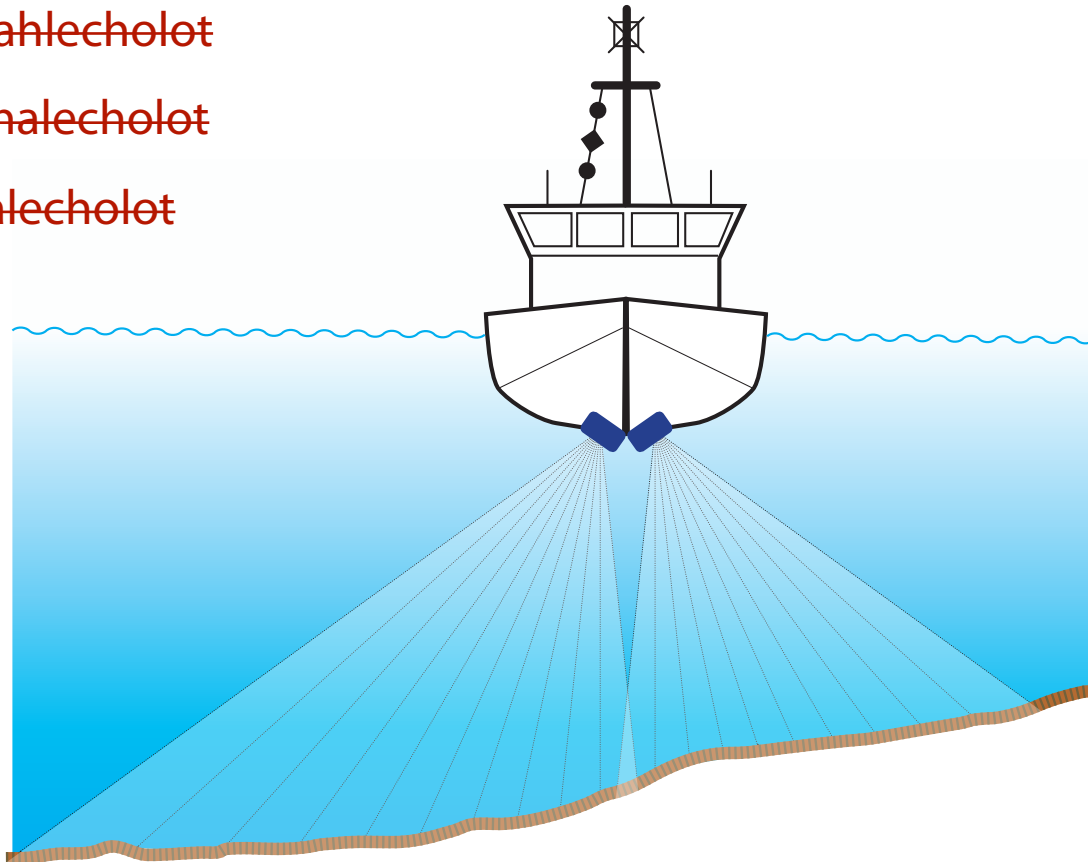
Fächersonar

Multibeam

Mehrstrahlecholot

Mehrkanalecholot

Vielkanalecholot



multibeam echo sounder

~~multi beam echo sounder~~

~~multi-beam echo sounder~~

~~multi-beam echo sounder~~

~~multibeam echosounder~~

~~multibeam echo-sounder~~

MBES

~~multibeam sonar~~

~~multi beam sonar~~

~~multi-beam sonar~~

~~multiple beam sonar~~

~~multiple beam echo sounder~~

~~multiple beam echo-sounder~~

~~multiple beam echosounder~~

~~multibeam~~

~~multibeam depth sounder~~

~~multi-beam depth sounder~~

~~multi beam depth sounder~~

~~multibeam sounder~~

~~fan echo sounder~~

~~fan echosounder~~

~~fan sounder~~

Nachschlagewerke

Hydrographic Dictionary

DIN 18709-3

FIG-Fachwörterbuch

Lexikon der Kartographie
und Geomatik

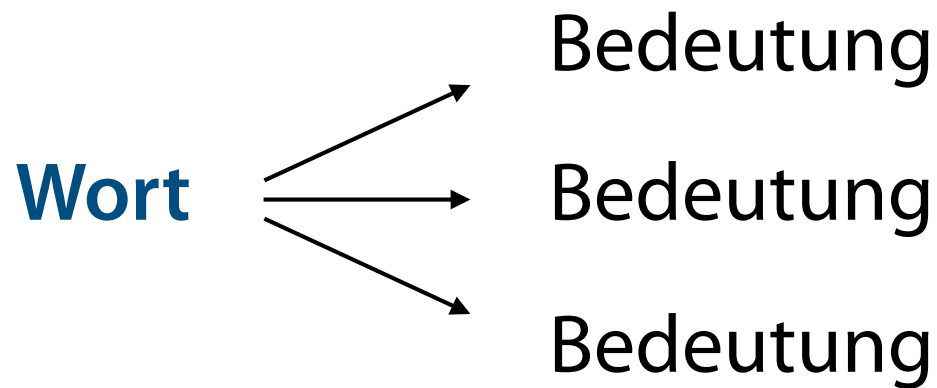
Wörterbuch GeoTechnik

GI-Lexikon



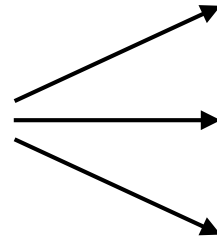
Nachschlagewerke

Hydrographic Dictionary	1994	en, es, fr	6064
DIN 18709-3	2012	de > en	170
FIG-Fachwörterbuch	1999	de <> en	200
Lexikon der Kartographie und Geomatik	2001	de > en	?
Wörterbuch GeoTechnik	2014	de > en	?
GI-Lexikon	2001-16	de <> en	43



- Bathymetrie**
1. Teilgebiet der Hydrographie
 2. Messung der Wassertiefe
 3. Messergebnisse der Gewässervermessung
 4. Gewässergrund


Begriff bzw.
Gegenstand





Wort

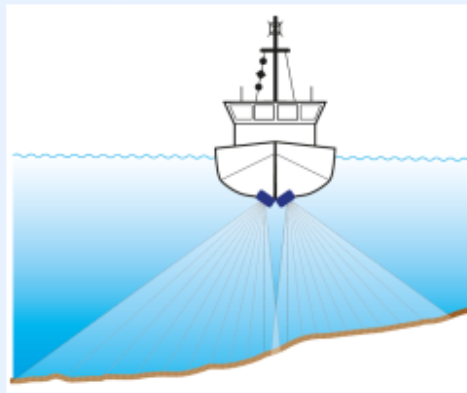
Wort

Wort


Instanz  Hydrographie


Definition:  Deutsch (Deutschland) 









Echolot, das auf mehreren Kanälen gleichzeitig misst, wobei die einzelnen Strahlen fächerförmig angeordnet sind.


































Feedback


 Fächerecholot 

 Deutsch - Alle Länder

-  Mehrstrahlecholot 
-  Vielkanalecholot 
-  Mehrkanalecholot 
-  Fächersonar 
-  Fächerlot 
-  Multibeam 

 Englisch - Alle Länder

-  multiple beam echo-sounder 
-  multiple beam echosounder 
-  multiple beam echo sonder 
-  multiple beam sonar 
-  multi beam sonar 
-  multi-beam sonar 
-  multibeam sonar 
-  multi-beam echosounder 
-  multi-beam echo-sounder 
-  multi-beam echo sounder 
-  multibeam echo-sounder 
-  multibeam echosounder 
-  multibeam 
-  MBES 
-  multibeam echo sounder 

 Fächerecholot

Verwendung

bevorzugt

Häufigkeit

häufig

Aktualität

aktuell

Auslegersystem

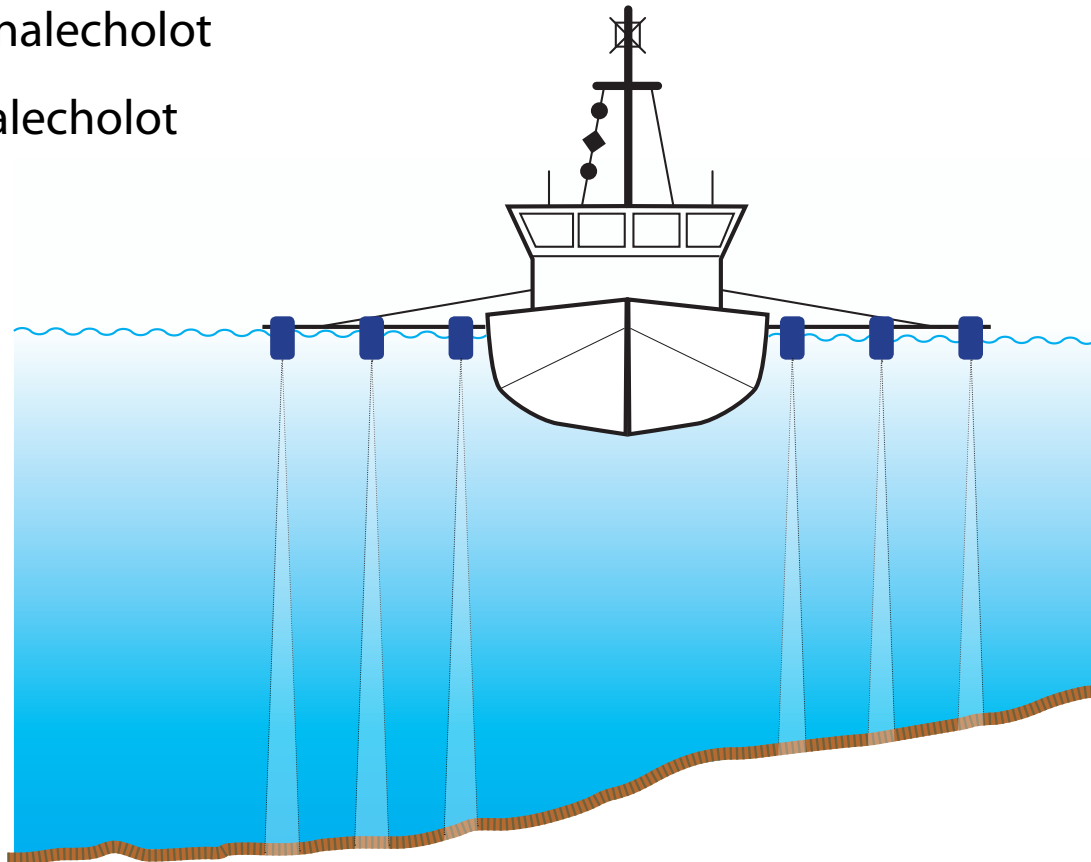
Mehrstellen-Messsystem

Flächenecholot

Mehrstrahlecholot

Mehrkanalecholot

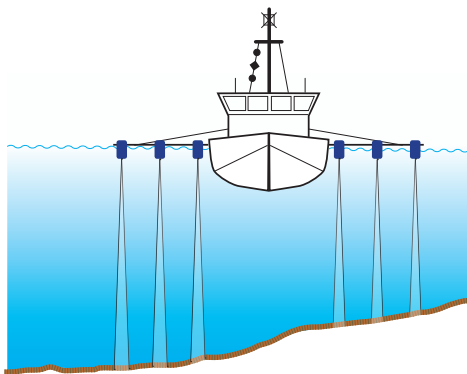
Vielkanalecholot



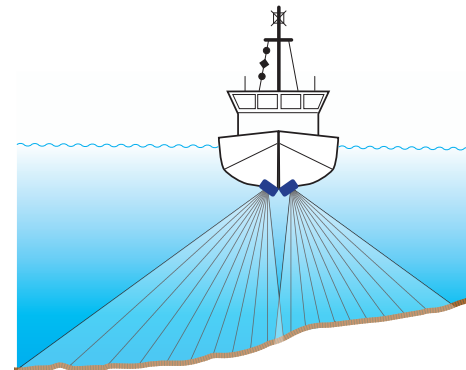
Vielkanalecholot
Mehrkanalecholot
Mehrstrahlecholot
Mehrfachschwingersystem

?

Auslegersystem

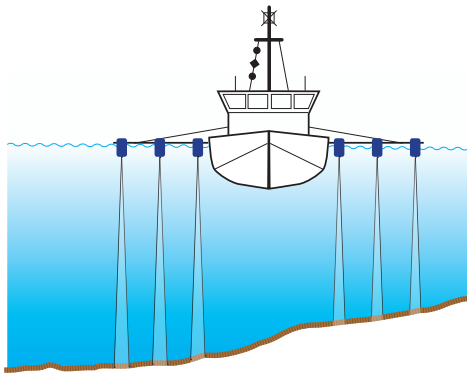


Fächerecholot

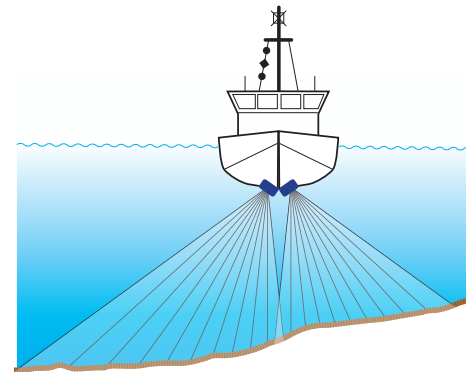


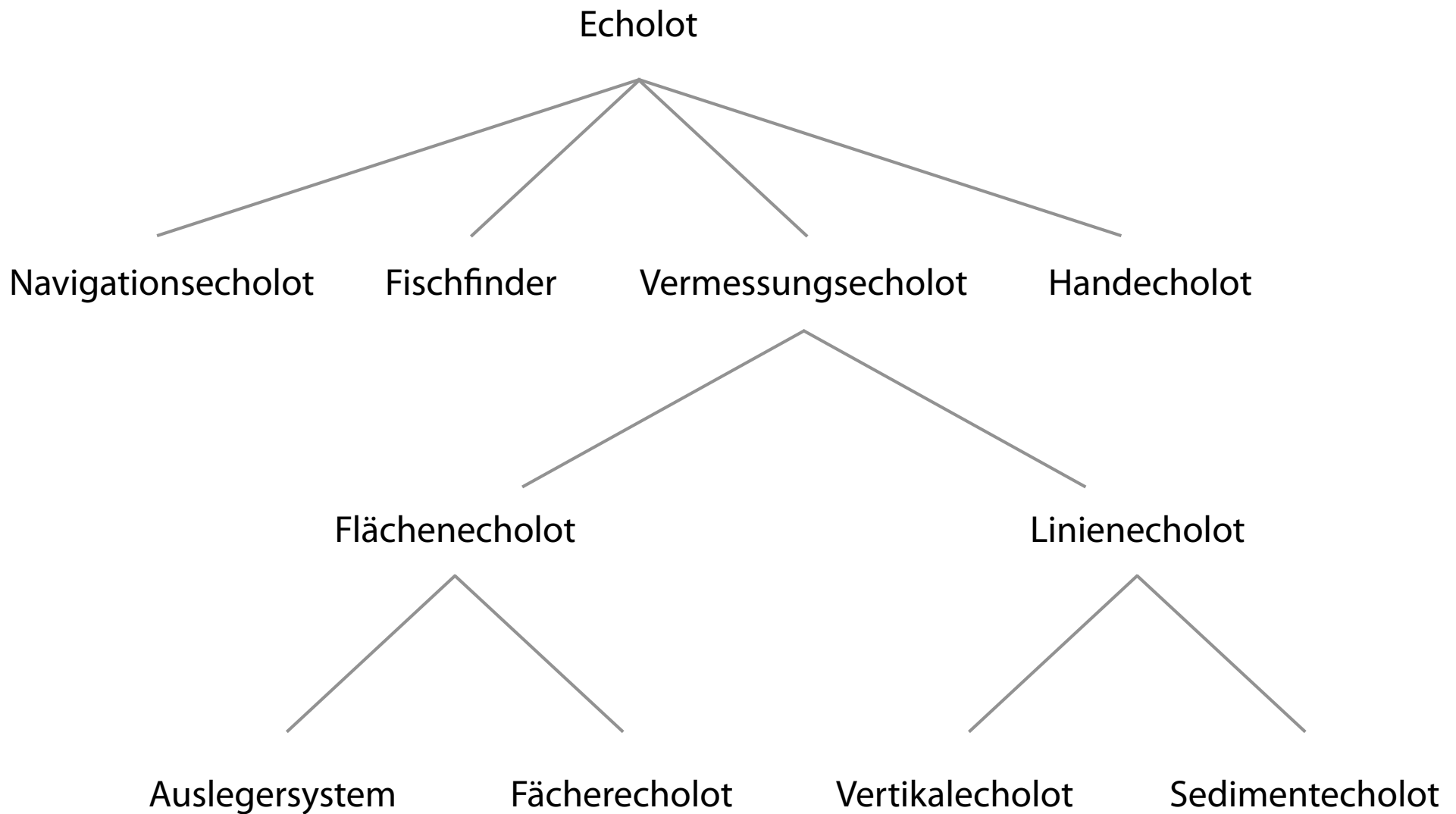
Flächenecholot

Auslegersystem



Fächerecholot





Resümee

Der Fachwortschatz der Hydrographie muss geordnet werden

Durch das Ordnen wird es möglich,
Definitionen zu schreiben

Anhand der Definitionen lässt sich erkennen,
wie das Wissen der Hydrographie strukturiert ist

Dieses Wissen muss in einer mehrsprachigen
Terminologiedatenbank zugänglich gemacht
werden